

# SENDEROS EN BICI

## RUTA 9: BENISSA-GATA DE GORGOS

### FICHA DE LA RUTA

**Acceso en tren:** Estación de Benissa.

**Dificultad:** Media-alta.

**Desnivel:** 150 m.

**Distancia:** 13,76 km.

**Tipo de terreno:** 10,55 km asfalto y 3,21 km tierra.

**Horarios tren:** [www.fgvalicante.com](http://www.fgvalicante.com) o en el Tlf.: 965 262 731

**Cartografía:** Mapa Militar de España, escala 1:50.000, hojas 30-32

### DE BENISSA A GATA DE GORGOS, POR EL PASO DE LA GARGANTA

Esta ruta conecta Benissa y Gata de Gorgos a través del estrecho paso entre las montañas, que separa estas dos poblaciones llenas de vida y de historia. La ruta es corta, aunque presenta dificultad en los tramos pedregosos, siendo la única nota discordante la proximidad de la AP-7, cuyo trazado aprovecha también este desfiladero. Durante nuestro pedaleo contemplamos los restos de las abundantes terrazas realizadas antaño en las laderas de las montañas para aumentar las tierras de labor, así como los tradicionales "rius-raus". La vegetación natural mediterránea se combina armoniosamente con los campos de almendros y viñedos, haciendo de esta ruta un paseo muy agradable para disfrutar de la tranquilidad y del contacto con la naturaleza.

### ITINERARIO

Ponemos el cuentakilómetros a **0** en el andén y tomamos la carretera en dirección a Benissa. Giramos a la izquierda (**0,23**) por la carretera Moraira-Calpe y tomamos el primer camino a la derecha (**0,33**), en donde vemos una señal de prohibición a vehículos de más de 7 toneladas. El ascenso es algo duro pero las vistas recompensan el esfuerzo. Vamos entre cultivos tradicionales, como la vid, y casas de campo muy integradas en el paisaje. Llegamos a la zona conocida como Partida Bellita. El descenso es algo pronunciado y acaba en un Stop (**1,50**), continuando recto por la siguiente calle para entrar en Benissa. Desde la rotonda, tomamos la Avinguda del País Valencià que asciende hacia el pueblo y en el primer semáforo (**2,18**) giramos a la derecha para subir por la calle Valencia hasta la Plaza del Portal o del Ayuntamiento, desde donde podemos visitar el centro histórico (desconectar).

Para continuar, bajamos por la calle "Costera del Povil". Llegamos a la carretera (**2,66**) Benissa-Senija y seguimos unos pocos metros a la izquierda para girar a la derecha por el "Camí Assegador Vell de Valencia" (**2,77**). En este tramo seguimos las marcas rojas y blancas de un GR y descubrimos varios rius-raus de grandes dimensiones. Nos acercamos a la autopista y después de una curva a la derecha pasamos bajo un puente, tras el que tomamos el camino del cementerio (**3,63**), a la izquierda. Pese a la proximidad de la autopista, situada a nuestra izquierda, este camino es tranquilo y está rodeado por campos de viñas y pequeñas huertas. Dejamos las marcas del GR, que continúa a la izquierda, y el camino a la derecha que lleva al cementerio (**4,00**). Nosotros seguimos recto, paralelos a la autopista, por una pequeña pista asfaltada que nos adentra cada vez más en las montañas mientras el paisaje se va haciendo más agreste. Encontramos bancales aterrazados en donde las plantaciones de algarrobos, olivos y almendros se alternan con pequeñas pina-

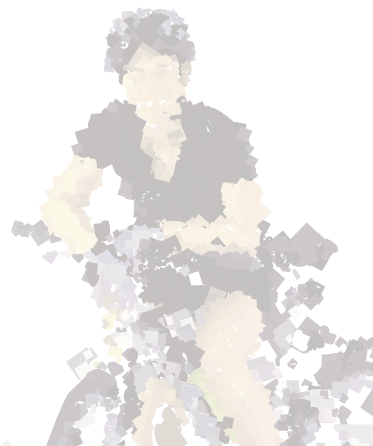


Estación de Benissa.



DIPUTACIÓN  
DE ALICANTE  
ÁREA DE MEDIO AMBIENTE

[www.ladipu.com](http://www.ladipu.com)



# SENDEROS EN BICI

## RUTA 9: BENISSA-GATA DE GORGOS

das. El camino asfaltado termina **(5,46)** en el "Pou de Canor", instalación para el abastecimiento de aguas potables. A partir de aquí, rodamos sobre tierra, con tramos pedregosos que dificultan esta parte de la ruta. Pasamos por debajo de la autopista **(5,95)** y giramos a la derecha. Poco más adelante, seguimos recto ignorando un camino a la izquierda **(6,13)**, volviendo a pasar por debajo de la autopista **(6,61)**. El camino vuelve a tener muchas piedras sueltas y puede que tengamos que bajarnos de la bici en algún momento. También hemos de tener en cuenta que, si ha llovido, es posible que se encuentre embarrado y sea difícil circular. El estado del camino mejora **(7,01)** y volvemos a pasar bajo la autopista **(8,41)**.



Terrazas.

En los últimos kilómetros, la ruta va encajada entre las montañas y disfrutamos de la visión de lentiscos y zarzamoras, así como del aroma del romero y del tomillo. Llegamos a una carretera **(8,86)** y seguimos a la izquierda entre campos de almendros con una tierra intensamente roja. Desembocamos en la carretera

de Gata de Gorgos-LLíber **(9,43)** y giramos a la derecha. Volvemos a pasar por debajo de la autopista **(11,57)** y un poco más adelante, entramos en Gata de Gorgos **(13,76)**.



Cultivos entre pinadas.

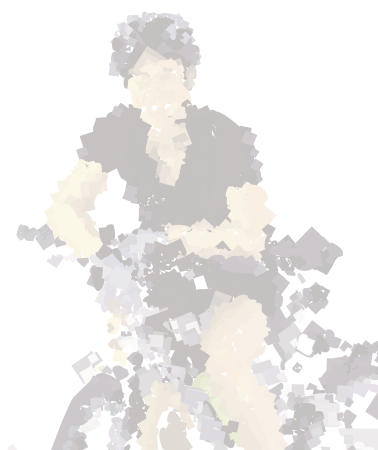


Parque municipal. Gata de Gorgos.



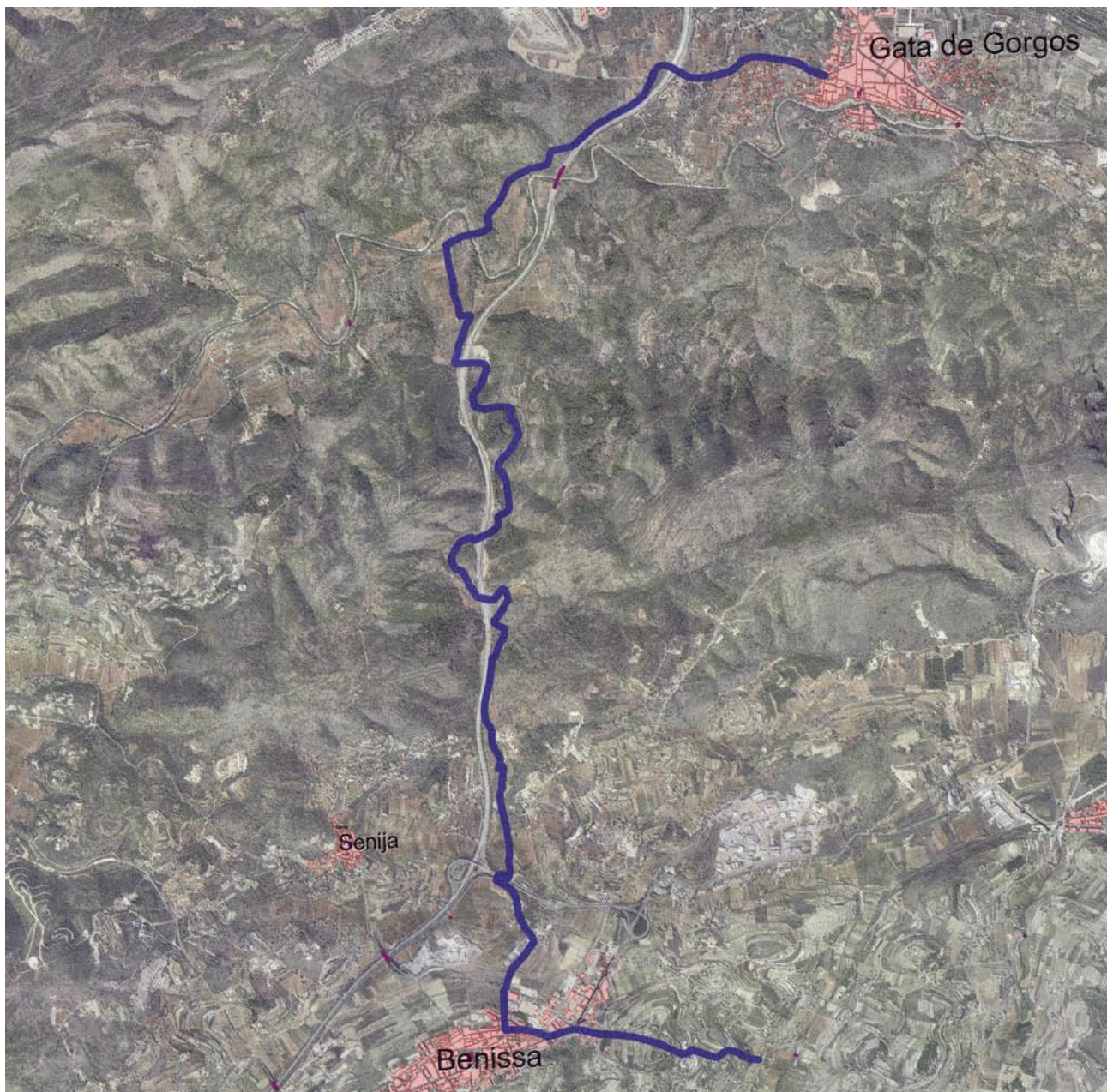
DIPUTACIÓN  
DE ALICANTE  
ÁREA DE MEDIO AMBIENTE

[www.ladipu.com](http://www.ladipu.com)



# SENDEROS EN BICI

RUTA 9: BENISSA-GATA DE GORGOS



DIPUTACIÓN  
DE ALICANTE  
ÁREA DE MEDIO AMBIENTE

[www.ladipu.com](http://www.ladipu.com)

