

SENDEROS EN BICI

RUTA 21: SANT JOAN D'ALACANT-SANTA FAZ -SAN VICENTE DEL RASPEIG-AGOST-CASTALLA

FICHA DE LA RUTA

Acceso en tren: Parada de Muchavista del TRAM.

Regreso en autobús: Castalla.

Dificultad: Media.

Desnivel: 675 m.

Distancia: 60,64 km.

Tipo de terreno: 34,61 km asfalto y 26,03 km tierra.

Horarios tren: www.fgvalicante.com o en el Tlf.: 965 262 731

Horarios autobús: www.subus.es o en el Tlf.: 965 520 562

Cartografía: Mapa Militar de España, escala 1:50.000, hojas 28-33, 28-34 y 29-34

Nota: Llevar linterna.

DE LA COSTA AL INTERIOR DE LA PROVINCIA, POR LA VÍA VERDE DEL MAIGMÓ

Esta ruta nos lleva desde la playa de Muchavista hasta Castalla, en pleno interior de la provincia. En la primera parte pedaleamos por zona urbanizada, conectando las poblaciones de Sant Joan d'Alacant y San Vicente del Raspeig por medio de un estupendo carril bici. Cerca de Agost, tomamos la Vía Verde del Maigmó por la que atravesamos tierras áridas y vamos ganando altura, sin apenas darnos cuenta, contemplando unas estupendas vistas de toda la costa hasta llegar a las faldas del Maigmó, el pulmón de Alicante. En la última parte pedaleamos por la Hoya de Castalla, en la que rodeados por sierras como la del Menejador, Peña Roja o Castalla, se alternan campos de cultivo con algunos bosques de pinos. Esta ruta puede plantearse también en combinación con las tres siguientes para realizar un viaje de varios días por la provincia.

ITINERARIO

Desde la parada del TRAM de Muchavista nos dirigimos unos metros hacia El Campello y giramos a la izquierda por la Avenida de Fabraquer (0,20). Seguimos hasta el semáforo (0,75) y luego continuamos recto. Pasamos a la izquierda (1,06) Villa Marco, una antigua casa de estilo colonial, restaurada y convertida en unos estupendos jardines (horas de visita: sábados y domingos de 10:00 a 14:00 h.). Seguimos a la izquierda por el Camino Real de Villajoyosa (1,14). Ignoramos la indicación de Alicante a la derecha (1,18) y seguimos todo recto por un camino asfaltado estrecho que nos lleva entre los pocos campos de olivos y huertas que quedan ya por esta zona. Llegamos a un Stop (1,74) y seguimos recto hasta una rotonda (2,58) donde seguimos de frente en dirección a Sant Joan y Benimagrell. Cruzamos el puente sobre la autovía y nada más pasarlo tomamos la calle a la izquierda (3,47), justo antes del hotel "Villa de San Juan". Aquí podemos desconectar el cuentakilómetros si deseamos visitar la población. En caso contrario, seguimos recto por la calle Doctor Pérez Mateo hasta llegar a una rotonda (3,91) en donde, ¡cuidado!, seguimos por el tercer ramal contando por la derecha, es decir, por donde está el antiguo psiquiátrico.

Poco después vemos a la derecha una ermita dedicada a la Mare de Déu de Loreto (4,10) en donde, según una placa, lloró en este mismo lugar en 1545. Un poco más adelante pasamos por el hospital psiquiátrico de Alicante. Llegamos a una avenida (4,42) y tomamos el carril bici a la derecha. En la

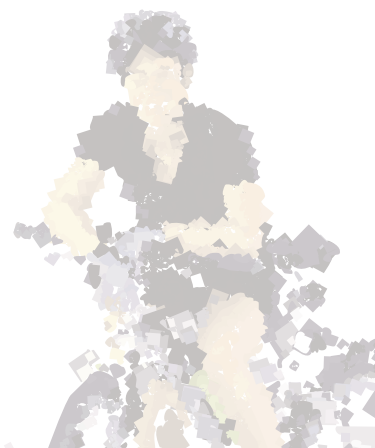


Inicio de la ruta.



DIPUTACIÓN
DE ALICANTE
ÁREA DE MEDIO AMBIENTE

www.ladipu.com



SENDEROS EN BICI

RUTA 21: SANT JOAN D'ALACANT-SANTA FAZ -SAN VICENTE DEL RASPEIG-AGOST-CASTALLA

siguiente rotonda **(4,61)** podemos desconectar el cuentakilómetros para visitar Santa Faz. Los domingos por la mañana suele haber aquí un mercadillo. La ruta continúa por el carril bici en dirección a San Vicente del Raspeig. A partir de ahora seguimos siempre en todas las rotondas las indicaciones a esta población. Los árboles recién plantados darán dentro de unos años una agradable sombra para los que circulen por aquí. Poco antes de llegar a San Vicente del Raspeig pasamos una rotonda con una fuente en el centro **(11,86)**. Continuamos de nuevo en dirección a San Vicente del Raspeig y llegamos poco después al parque municipal **(12,41)** un buen lugar, si lo deseamos, para descansar. En la rotonda del parque **(12,60)**, giramos a la izquierda siguiendo el carril bici y las indicaciones de la autopista Alicante, Valencia y Murcia. Llegamos a otra rotonda con una fuente **(12,93)** y enfrente se encuentra la gasolinera "CAMPSA".

Seguimos recto según las indicaciones de la autopista Alcoy, Valencia, Murcia. Un poco más adelante vemos el poste amarillo indicador de la población **(13,08)** en donde podemos desconectar el cuentakilómetros para visitarla. En la siguiente rotonda **(13,22)** continuamos por el carril bici, siguiendo aún la indicación de la autopista Alicante, Alcoy, Murcia. Al fondo vemos ya la torre del parque de bomberos y la montaña de Fontcalet. Llegamos a una rotonda **(13,74)** y ¡atención! continuamos por el carril bici paralelo a la autovía que va a Alcoy. Pasamos bajo las vías del tren **(14,13)**. En la siguiente rotonda **(14,71)** seguimos por el carril bici bajo los eucaliptos y dejamos la cementera a la derecha. Llegamos a otra rotonda **(14,94)** y seguimos por el carril bici de nuevo paralelos a la autovía. El carril bici termina y estamos enseguida en una rotonda **(16,72)** en donde seguimos la dirección de Alicante, pasando bajo la autovía y luego **(16,88)** la dirección de La Alcoraya y Cañada.



Santa Faz.

En el próximo tramo extremaremos las precauciones ya que es algo transitado. Pasamos por la pedanía de Cañada **(17,96)** y poco después por una fuente de ladrillo a la derecha **(18,18)** en donde podemos abastecernos de agua. Pasamos el restaurante "El Pintat" **(19,14)**, y más adelante seguimos a la derecha la indicación de Verdegàs-Agost **(19,71)**. Llegamos a Verdegàs **(20,53)** y casi al final de la pedanía giramos a la izquierda por el Rodal del Panets o Cami del Saco **(20,89)**. Cruzamos una carretera **(21,23)** y seguimos por el camino de tierra siempre recto. Pasamos unas casas y unos campos de almendros. Vemos enfrente una montaña de color ocre. Seguimos siempre el camino de tierra principal. Vemos a la derecha los restos de un antiguo azud **(22,18)** y poco después, al fondo a la derecha, un pequeño puente con la barandilla de color azul. Dejamos una nave de cemento a nuestra derecha **(22,90)**. Seguimos paralelos a la autovía y tomamos el primer camino a la derecha **(23,27)** para pasar por debajo de ella. Tras ésta ¡atención!, ignoramos el camino que sube a la autovía y seguimos a la derecha por el que se dirige a una casa rosa. Giramos luego a la derecha bordeando una balsa **(23,68)** y pasamos después por una casa pequeña de cemento **(24,07)** a la izquierda.

Seguimos siempre el camino principal orientándonos hacia las montañas que tenemos enfrente y a la vía del tren. Pronto vemos aparecer una casa vieja



Villa Marco.

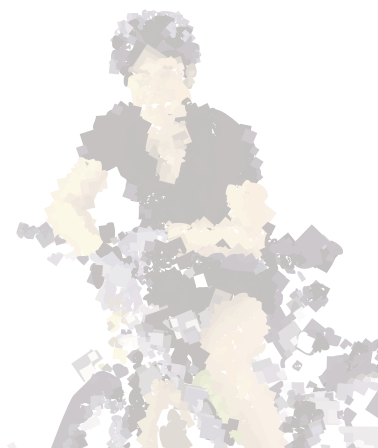


Carril bici Sant Joan d'Alacant-San Vicente del Raspeig.



DIPUTACIÓN
DE ALICANTE
ÁREA DE MEDIO AMBIENTE

www.ladipu.com



SENDEROS EN BICI

RUTA 21: SANT JOAN D'ALACANT-SANTA FAZ -SAN VICENTE DEL RASPEIG-AGOST-CASTALLA



Vía Verde del Maigmó.

de dos plantas con una pinada y a su izquierda el apeadero de Agost. Llegamos a una carretera **(25,10)** y poco después pasamos bajo las vías del tren **(25,43)** en donde encontramos ya la Vía Verde del Maigmó. Seguimos por ella a la izquierda y tras unos kilómetros llegamos a una fábrica de ladrillo **(29,75)** situada a la entrada de Agost. La ruta sigue recto por el camino de tierra, pero si deseamos visitar la población, podemos desconectar aquí el cuentakilómetros y acceder a ella por la carretera de la derecha. Realizada la visita reanudamos desde aquí la ruta. Pasamos por el primer túnel **(37,46)**. Encontraremos después cinco más, alguno de ellos bastante largo pero en buen estado. Tras el último **(43,67)**, vamos por una zona de abundantes pinos a los pies del Maigmó y a la izquierda podemos ver el pico conocido como El Balcón de Alicante. Llegamos al final de la Vía Verde en donde encontramos unas mesas y bancos para descansar. En la rotonda **(46,60)**

seguimos primero en dirección a Agost y enseguida tomamos el camino de servicio a la derecha **(46,85)**. El trazado de la vía del tren se ha perdido, por lo que ahora circulamos por esta vía de servicio que es también una cicloruta. Es un tramo que aunque tiene poco tráfico está compartido con los coches. Tras una subida no muy prolongada iniciamos un agradable descenso. Encontramos una carretera **(48,57)** que desciende a la derecha pero seguimos recto. Pronto divisamos la gran depresión que forma la llamada Hoya de Castalla. Divisamos Tibi a la derecha y Castalla al fondo.

Dejamos a la derecha una carretera que pasa bajo la autovía y seguimos recto **(50,20)**. Dejamos ahora una carretera estrecha a la izquierda **(50,46)** que sube a la Sierra del Maigmó y al área recreativa de la Melonera que dispone de zona de acampada y que gestiona la Consellería de Territori i Habitatge (Tlf.: 012). A lo largo de este tramo descubrimos de vez en cuando al otro lado de la autovía restos de la antigua vía del tren. Pasamos un túnel bajo la autovía **(52,91)**.



Zona de descanso.



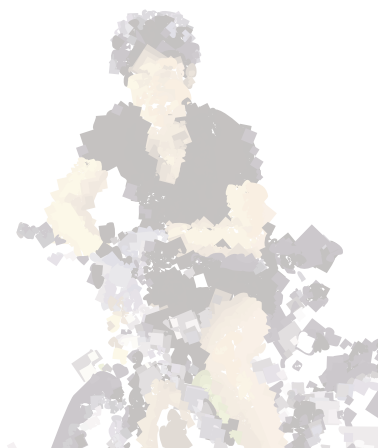
Túnel en la Vía Verde del Maigmó.

Poco después entramos en el término municipal de Castalla y empiezan a aparecer cultivos de secano como almendros y olivos. Dejamos la carretera principal y seguimos a la izquierda por otra más pequeña en donde un cartel indica "cicloruta" **(54,33)**. Volvemos a pasar bajo la autovía **(54,64)** y tras el túnel seguimos el asfalto a la derecha. Ignoramos una carretera a la derecha **(56,07)** y el sendero que lleva a Castalla. Seguimos siempre la carretera principal sin desviarnos. Llegamos a una carretera **(57,05)**. A la izquierda se puede ir al hotel rural "Chorret de Catí". Seguimos a la derecha por el itinerario 6. A lo lejos divisamos ya el castillo de Castalla. El paisaje en esta zona es variado, alternándose cultivos de secano, zonas de pinadas y casas de campo. Llegamos a una carretera con una cruz **(60,01)** y seguimos a la derecha para entrar a los pocos minutos en Castalla **(60,64)**.



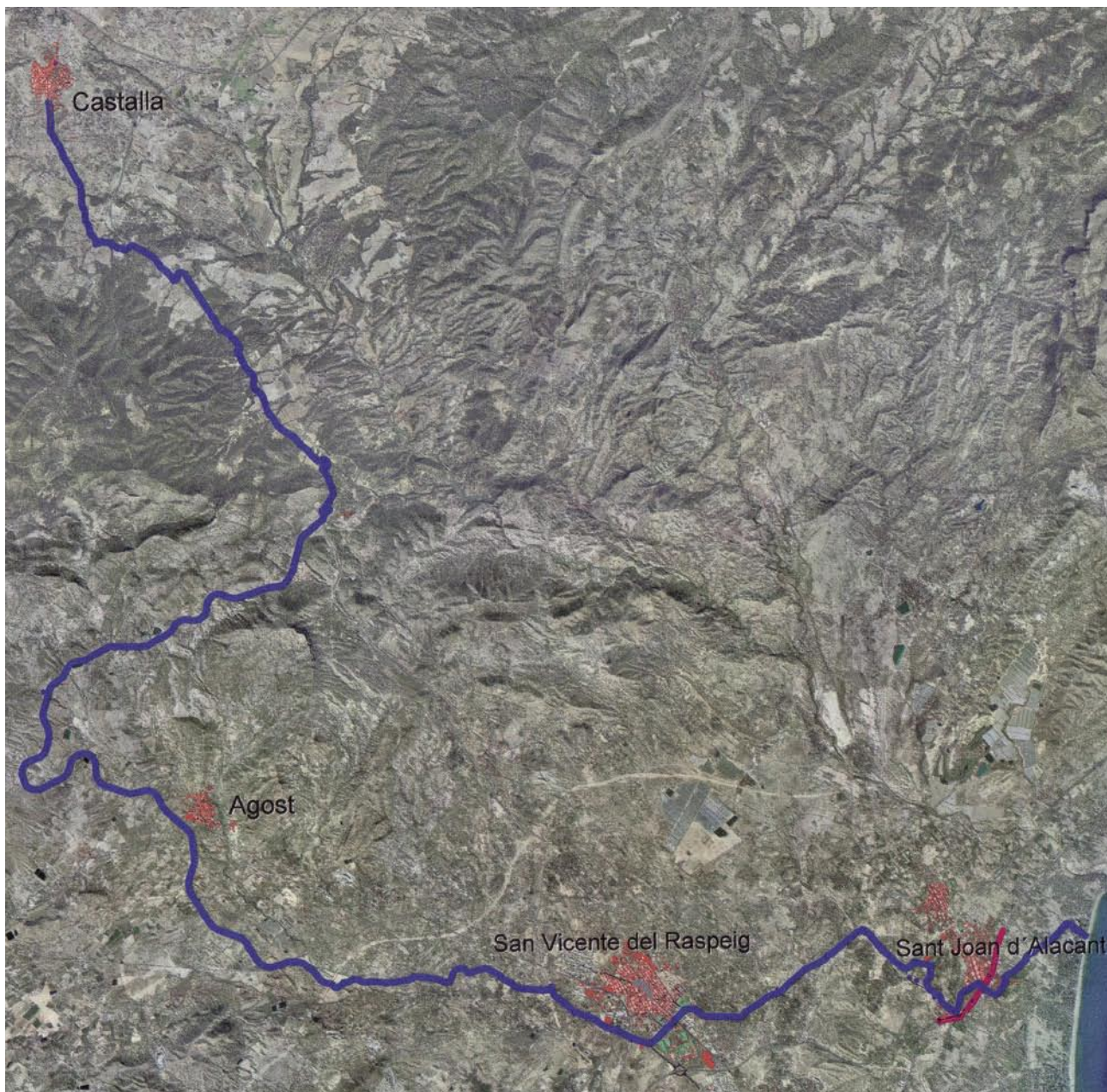
DIPUTACIÓN
DE ALICANTE
ÁREA DE MEDIO AMBIENTE

www.ladipu.com



SENDEROS EN BICI

RUTA 21: SANT JOAN D'ALACANT-SANTA FAZ
-SAN VICENTE DEL RASPEIG-AGOST-CASTALLA



DIPUTACIÓN
DE ALICANTE
ÁREA DE MEDIO AMBIENTE

www.ladipu.com

