

# SENDEROS A PIE

## RABOSA-RABOSA

(P.R.-C.V. 6)

### Explicación

Bajo la misma denominación PRV-6, se agrupan cuatro senderos que tienen en común el punto de salida, y el de llegada, “Casa Rabosa”, situada dentro del Parque de Recreo en la Naturaleza Daniel Esteve, propiedad del Centro Excursionista Eldense.

En esta ficha se indican los detalles básicos de estos senderos, para conocer una descripción más precisa del itinerario consultar con el Centro Excursionista Eldense, o la Federació d’Esports de Muntanya i Escalada de la Comunitat Valenciana.

### Características

Comarca: El Vinalopó Mitjà.

Entidades: Petrer.

Entidad Responsable: Centro Excursionista Eldense.

### Servicios

Ayuntamiento de Elda: Teléfono: 965 38 04 02

Ayuntamiento de Petrer: Teléfono: 965 37 10 50

Federació d’Esports de Muntanya i Escalada de la C.V.: Teléfono: 965 43 97 47

Centro Excursionista Eldense: Teléfono: 965 56 04 00

### Rabosa - Castellarets - Refugio de San Fernando - Rabosa

Salida: Casa de Rabosa.

Llegada: Casa de Rabosa.

Recorrido: 4,5 Kilómetros.

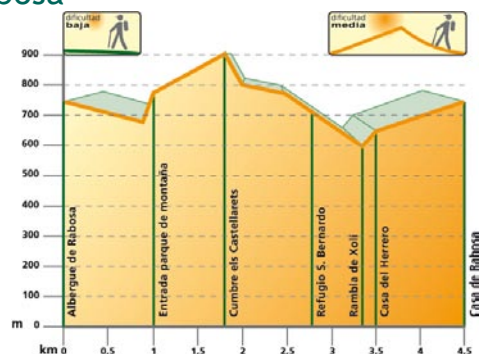
Tiempo Aprox.: 1 hora 30 minutos.

Dificultad: Baja-Media.

Cartografía: 871-I 1:25.000 Castalla 28-33 (846) 1:50.000.

Bibliografía: Las Montañas de Alicante.

Calero Picó. Ed. El autor, 1994.



### Rabosa - Rasos de Catí (Puça) - Rabosa

Salida: Casa de Rabosa.

Llegada: Casa de Rabosa.

Recorrido: 6,5 Kilómetros.

Tiempo Aprox.: 2 horas 30 minutos.

Dificultad: Media.

Cartografía: 846-III 1:25.000; 871-I 1:25.000;

846-IV 1:25.000; 871-II 1:25.000.

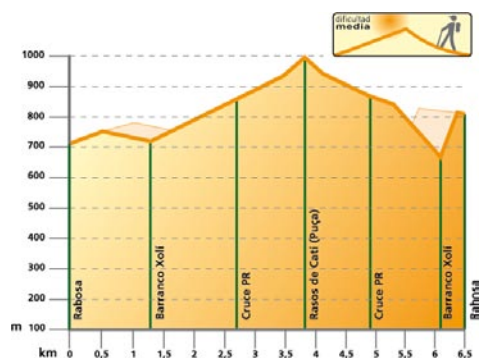
Bibliografía: Las Montañas de Alicante.

Calero Picó. Ed. El autor, 1994.

Cartografía: 871-I 1:25.000 Castalla 28-33 (846) 1:50.000.

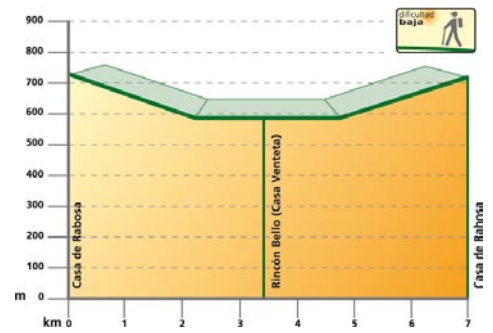
Bibliografía: Las Montañas de Alicante.

Calero Picó. Ed. El autor, 1994.



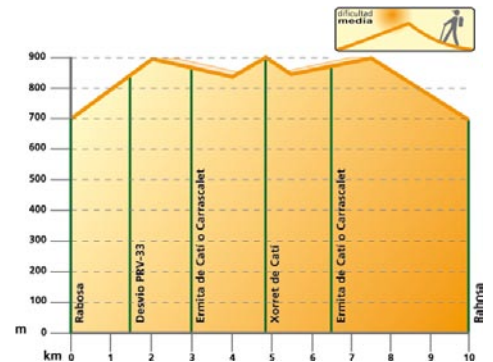
## Rabosa - Rincón Bellos (Racó Xoli) - Rabosa

Salida: Casa de Rabosa.  
Llegada: Casa de Rabosa.  
Recorrido: 6,8 Kilómetros.  
Tiempo Aprox.: 1 hora 45 minutos.  
Dificultad: Baja.  
Cartografía: 871-I 1:25.000.  
Bibliografía: Las Montañas de Alicante.  
Calero Picó. Ed. El autor, 1994.



## Rabosa - Xorret de Catí - Rabosa

Salida: Casa de Rabosa.  
Llegada: Casa de Rabosa.  
Recorrido: 9,5 Kilómetros.  
Tiempo Aprox.: 2 horas 10 minutos.  
Dificultad: Media.  
Cartografía: 871-I 1:25.000; 846-III 1:25.000.  
Bibliografía: Las Montañas de Alicante.  
Calero Picó. Ed. El autor, 1994.



## Orografía

Todas las variantes de este sendero se desarrollan sobre el denominado “Espacio del Maigmó”, que comprende la Sierra del Maigmó, y un conjunto de sierras de menor orden relacionadas estructuralmente con la primera, (Sierra del Fraile, Els Castellarets, Rasos de Catí, etc.).

Entre las cadenas montañosas y picos que forman los contornos del “Parque de Recreio en la Naturaleza Daniel Esteve”, se encuentran al Norte, el Collado de Moros y el Cabezo de Rabosa, al Este las Lomas de Puça que forman los llamados Rasos de Catí y al Oeste y Suroeste nos encontramos con Els Castellarets.

